



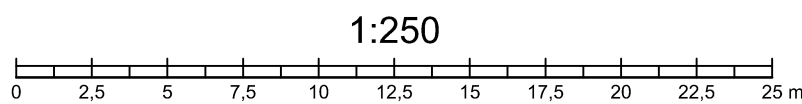


R:\GERMANY\PROJECTS\310500-310899\310895\600_CAD\520_GUI\521_ARDADWG\310895-01-LAGEPLAENE_.FIS 19. Dez. 2025 07:49:38



Legende

-  Rammkernsondierung, Phase IIa
-  Rammkernsondierung, Phase IIb
-  vorgeschlagene Bohransatzpunkte für Rammkernsondierungen
-  vorgeschlagener Bohransatzpunkt KB 1 (GWM 1)



Diese Unterlage und ihr Inhalt sind unser geistiges Eigentum. Sie darf nicht ohne unsere schriftliche Genehmigung vervielfältigt, unbefugten Dritten zur Einsicht überlassen oder sonstwie mitgeteilt werden oder zu anderen Zwecken, als sie dem Empfänger anvertraut ist, benutzt werden. Sie ist auf Verlangen zurückzugeben.

Bauherr / Auftraggeber

Bundesanstalt für Immobilienaufgaben
-Anstalt des öffentlichen Rechts-
Hauptstelle München – Sparte Portfoliomanagement
Sophienstraße 6, 80333 München

Planverfasser



CDM Smith SE
Fürther Straße 232
90429 Nürnberg

tel: 0911 40100-40
fax: 0911 40100-30
nuernberg@cdmsmith.com
cdmsmith.com

Projekt

Detailuntersuchung, Conn Barracks, Geldersheim bei Schweinfurt,
Ehemalige Tankstelle Geb. 117, KF 91 und KF 126/1

Titel

Detaillageplan (Grundwassermessstellen, Sanierungsbrunnen,
Bohrsondierungen) ehem. KVF 126/1

	Gezeichnet	Geprüft	Freigegeben	Projekt-Nr.	Phase	Planart	Plan-Nr.	Index
Datum	12/2025	12/2025		310935	GU			
Name	hie	htn		Maßstab	Bericht-Nr.		Anlagen.-Nr.	
Dateiname	310935-0-01-LAGEPLAENE_DWG			1:250			1.3	